



СКУПШТИНА ГРАДА ПИРОТА



Наручилац:

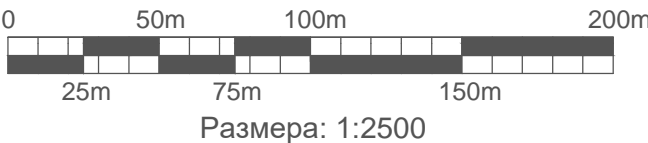
ГРАД ПИРОТ



Обрађивач:

ЛП ЗА ПЛАНИРАЊЕ И
УРЕЂИВАЊЕ ГРАЂЕВИНСКОГ
ЗЕМЉИШТА ПИРОТ

ПЛАН ДЕТАЉНЕ РЕГУЛАЦИЈЕ
„ПОСЛОВНА ИНФРАСТРУКТУРА - ДЕО ЛОГИСТИЧКОГ ЦЕНТРА“



Графички прилог
постојећег стања:

1

Постојеће стање на основу Генералног урбанистичког плана Пирота
(„Службени лист града Ниша“, бр. 45/13)

ЛЕГЕНДА:



Граница Плана



Граница Генералног урбанистичког плана Пирота



Граница грађевинског подручја



Граница блока



Водена површина



Железничка пруга Ниш - Димитровград



Траса аутопута



Урбанистичка целина



Приградско становање



Радне површине за складишне
и сервисне функције



Зеленило, паркови, скверови



Пољопривредне површине

ПЛАН ДЕТАЉНЕ РЕГУЛАЦИЈЕ

„ПОСЛОВНА ИНФРАСТРУКТУРА - ДЕО ЛОГИСТИЧКОГ ЦЕНТРА“

усвојен на седници Града Пирота __. __. 2019. године

објављен у „Сл. листу Града Ниша“, бр. __ / 2019, __. __. 2019. године

Одговорни урбаниста:

Славиша Тошић
дипл. просторни планер

Број лиценце: 201 1372 13